



**КОМИТЕТ ИМУЩЕСТВЕННЫХ ОТНОШЕНИЙ
АДМИНИСТРАЦИИ ПЕРМСКОГО МУНИЦИПАЛЬНОГО ОКРУГА**

РЕШЕНИЕ

о размещении объектов № 2152

Пермский край
Пермский округ

04.09.2023

Комитет имущественных отношений администрации Пермского муниципального округа разрешает Акционерному обществу «Газпром газораспределение Пермь» (ИНН 5902183841, ОГРН 1025900512670, почтовый адрес: 614000, г. Пермь, ул. Петропавловская, 43)

размещение объекта «Газопровод давлением до 1.2 Мпа, для размещения которого не требуется разрешения на строительство»

на землях государственная собственность на которые не разграничена

на срок 1 год с 04.09.2023г. по 03.09.2024г.

Местоположение: Пермский край, м.о. Пермский, д. Ерепеты, пер. Демьяновский, к дому 4

Приложение: схема предполагаемых к использованию земель или части земельного участка.

Особые условия использования:

1) При установке газопровода учесть параметры ширины проезда улично-дорожной сети, во избежание сужения полосы отвода дороги.

2) При условии получения разрешения на производство земляных работ.

3) При пересечении автомобильной дороги «Ерепеты-Симакино» получить технические условия в МКУ «Управление благоустройство Пермского муниципального округа».

Председатель комитета
имущественных отношений



Е.А. Демидова

(подпись, печать)

Схема предполагаемых к использованию земель или части земельного участка

Объект: Газопровод давлением до 1,2 Мпа, для размещения которого не требуется разрешения на строительство

Местоположение: расположенных по адресу: Пермский край, м.о. Пермский, д. Ерепеты, пер. Демьяновский, к дому 4

Площадь земель или части земельного участка, кв.м.: 606

Категория земель: земли населенных пунктов

Вид разрешенного использования: -

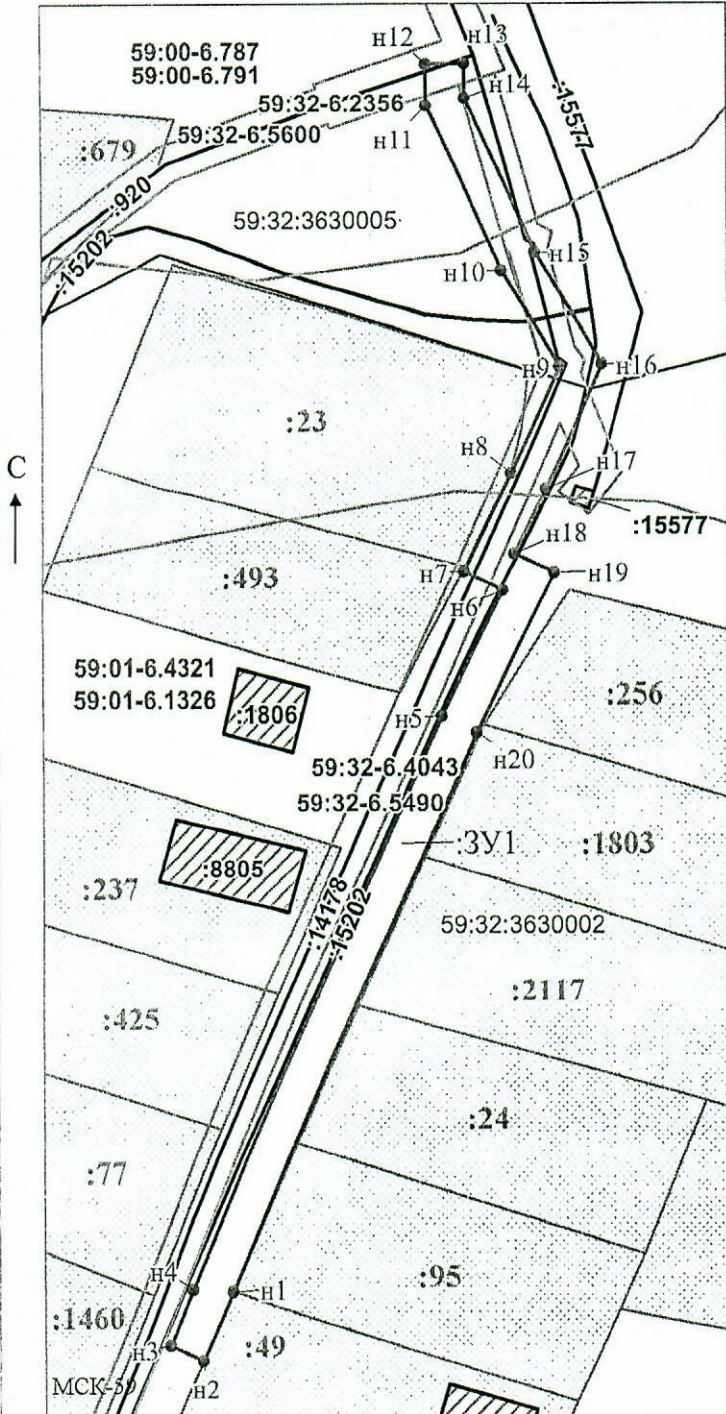
Описание границ смежных землепользователей:

От точки н1 до точки н2 - земельный участок с кадастровым номером 59:32:3630002:49








От точки н2 до точки н1 - земли общего пользования

Каталог координат, м

№ точки границы	X	Y
н1	515928.49	2261977.56
н2	515921.37	2261974.31
н3	515922.98	2261970.67
н4	515928.70	2261973.17
н5	515988.48	2261999.79
н6	516001.28	2262006.20
н7	516003.26	2262002.13
н8	516013.77	2262007.09
н9	516024.88	2262012.20
н10	516034.62	2262006.19
н11	516052.13	2261998.41
н12	516056.66	2261998.38
н13	516056.69	2262002.38
н14	516052.99	2262002.41
н15	516036.49	2262009.74
н16	516025.15	2262016.73
н17	516012.08	2262010.72
н18	516005.13	2262007.43
н19	516003.11	2262011.60
н20	515986.77	2262003.40
н1	515928.49	2261977.56



Условные обозначения:

-  - предполагаемый участок земель, на которых планируется размещение объекта
 -  - границы и номер земельного участка, сведения о которых внесены в ЕГРН
 -  - границы и номер объекта капитального строительства, сведения о которых внесены в ЕГРН
 -  - граница кадастрового квартала
 -  - зоны с особыми условиями использования территории, сведения о которых внесены в ЕГРН
 -  - обозначение запрашиваемого земельного участка
 -  - характерная точка границ земель или части земельного участка
- 59:32:3630002 - номер кадастрового квартала

Масштаб 1:800

/ Офишкина И.В.

Заявитель: _____

МП

(подпись, расшифровка подписи)

(для юридических лиц

и индивидуальных предпринимателей)